









Пермский край, Чусовское городское поселение, г. Чусовой
Проект планировки территории линейного объекта
 в целях реконструкции автомобильных дорог по ул. Промышленная,
 ул. Калинина пос. Лямино г. Чусового; ул. Шибновская, ул. Волжская, ул. Гастелло,
 пер. Речной, ул. Южная, ул. Заводская, ул. Трудовая г. Чусового
Схема использования территории в период
подготовки проекта планировки и проекта межевания
Схема границ зон с особыми условиями территории по
ул. Калинина
 (материалы по обоснованию)

Границы охранных зон:

-  - водоохранная зона крупных рек
-  - граница охранный зоны ЛЭП
-  - граница охранный зоны газопровода
-  - граница охранный зоны водопровода
-  - граница СЗЗ железной дороги

Инженерная инфраструктура:

-  - газопровод
-  - водопровод
-  - линии ЛЭП

Условные обозначения:

-  ЖЗ - Зона малоэтажной жилой застройки

					01-2017-ПП-К				
					ПЕРМСКИЙ КРАЙ, г. ЧУСОВОЙ, п. ЛЯМИНО, ул. Калинина				
Изм.	Кол. уч	Лист	№ док.	Подпись	Дата	Проект планировки территории М 1:1000	Стадия	Лист	Листов
Руководитель							ПП	2	2
Директор									
Исполнитель						Схема использования территории в период подготовки проекта планировки и проекта межевания Схема границ зон с особыми условиями территории	МБУ "Градостроительные услуги"		

Система координат МСК-52
 Система высот Балтийская